

Zuid-Engeland



Coverack, in Cornwall
K. Britland/age fotostock

De regio's van deze gids

(zie de kaart aan de binnenzijde van het omslag)

- | | |
|-------------------------|----------|
| 1 Het zuidoosten | blz. 119 |
| 2 Het zuidwesten | blz. 267 |
| 3 East Anglia | blz. 403 |

Inhoud

NIET TE MISSEN

Een keuze uit de mooiste plekjes ... 6

DE REIS VOORBEREIDEN

Reistips 12

NAAR ZUID-ENGELAND

Met het vliegtuig 15

Met de trein 15

Met de auto 15

Met de boot 16

Met de bus 16

VOOR HET VERTREK

Klimaat 17

Nuttige adressen 17

Formaliteiten 18

Geldzaken 19

Tijdverschil 20

Overnachten 20

Uit eten 22

ENGELAND VAN A TOT Z

Rubrieken in alfabetische
volgorde 24

MET HET GEZIN

Bezienswaardigheden en
activiteiten voor het gezin 33

MEMO

Evenementen 35

Leestips 36

Films 38

ENGELAND ONDER DE LOEP

ENGELAND VANDAAG

De samenleving 42

Economie 47

SPECIALITEITEN

Streekgerechten 49

Drank 51

TRADITIES

Volksfeesten 53

Sportieve evenementen 54

TAAL

Het Engels 56

GESCHIEDENIS

Het prille begin 58

De feodale tijd 60

Absolute monarchie 62

Het Britse imperium 68

Naar de moderne tijd 71

Een natie van vooruitgang 73

ARCHITECTUUR

Megalithische monumenten 78

Middeleeuwen 78

De gotische stijlen 79

Van renaissance tot
neoclassicisme 80

Van de 19de eeuw tot nu 82

ABC van de architectuur 85

Traditionele woningen 93

KUNST EN CULTUUR

Schilderkunst 95

Beeldhouwkunst 97

Literatuur 97

Muziek 102

Film 106

NATUUR EN LANDSCHAP

Geologie.....	109
Natuurbehoud.....	113
Parken en tuinen.....	114

**RAADPLEEG VOOR
IEDERE PLAATS ONS
ADRESBOEKJE** 

STEDEN EN BEZIENSWAARDIGHEDEN

1 HET ZUIDOOSTEN

Londen.....	122
Windsor.....	161
Oxford.....	170
St Albans.....	186
Rochester.....	190
Canterbury.....	193
Dover.....	203
Rye.....	207
Royal Tunbridge Wells.....	212
Brighton.....	218
Portsmouth.....	229
Isle of Wight.....	241
Southampton.....	247
Winchester.....	256
Guildford.....	262

2 HET ZUIDWESTEN

Bristol.....	270
Bath.....	281
Wells.....	292
Gloucester en Cheltenham.....	301
De Cotswolds.....	312
Devizes.....	321
Salisbury.....	326

Bournemouth.....	333
Dorchester en de Jurassic Coast.....	338
Sherborne.....	344
Exeter.....	348
Dartmouth.....	353
Plymouth.....	359
Cornwall.....	373
Ilfracombe.....	393
Exmoor.....	397

3 EAST ANGLIA

Cambridge.....	406
King's Lynn.....	424
Norwich.....	430
Ipswich.....	437
Register.....	442
Kaarten en plattegronden.....	453

Niet te missen



Londen★★★, een hippe en zinderende hoofdstad (blz. 122)

Cornwall★★★ met zijn woeste landschappen (blz. 373)



Een keuze uit de mooiste plekjes



Isle of Wight★★, veel zon en een gevarieerd landschap (blz. 241)



Canterbury★★★, beroemd om zijn gotische kathedraal (blz. 193)

Blenheim Palace★★★, het mooiste barokpaleis van Engeland (blz. 178)





Oxford★★★★, al vanaf de 13de eeuw een universiteitsstad (blz. 170)

Bath★★★★ met zijn schitterende 18de-eeuwse architectuur (blz. 281)





St Michael's Mount★★★, Cornwall's tegenhanger van de Franse Mont St-Michel (blz. 379)



Stonehenge★★★, de bekendste prehistorische plek van het land (blz. 329)

Stourhead Park★★★, een landschapstuin geïnspireerd op de schilderijen van Claude le Lorrain (blz. 298)



Fotografie:

Blz. 6: B. Gardel/hemis.fr (boven); M. Bauer/Loop Images/age fotostock (onder)

Blz. 7: AGE/Photononstop (linksboven); J. Arnold/hemis.fr (rechtsboven);

Eurasia Press/Photononstop (onder)

Blz. 8: J. Arnold/hemis.fr (boven); Image Source/Photononstop (onder)

Blz. 9: R. Harding/hemis.fr (linksboven); Nunuk/All Canada Photos/age fotostock (rechtsboven);

N. Cable/Loop Images/Photononstop (onder)

Engeland van A tot Z

AMBASSADES


Belgische ambassade – *Belgian Embassy - 17 Grosvenor Crescent - London SW1X 7EE - ☎ 020 7470 3700 - countries.diplo*
matie.belgium.be/fr/royaume_uni.

Nederlandse ambassade – *Dutch Embassy - 38 Hyde Park Gate - London SW7 5DP - ☎ 020 7590 3200 - www.netherlands-embassy.org.uk.*

AUTO

Verhuur

De autoverhuurbedrijven zijn dezelfde als elders in Europa. De belangrijkste zijn Hertz, Europcar, Avis en National. Sommige hebben afspraken met luchtvaartmaatschappijen om hun klanten goedkopere tarieven te kunnen aanbieden.


 **Goed om te weten** – Met een Engelse auto komen de juiste reflexen voor het links rijden vanzelf. De enige moeilijkheid is om de richtingaanwijzer en de ruitenwisser niet te verwarren.

Wie een ongeval heeft met een **huurauto**, vindt de gegevens van de verhuurder op de sleutelhanger en op de voorruit van de auto. De verhuurder legt uit wat u in een dergelijk geval moet doen. Aarzel niet om contact op te nemen met het plaatselijke toeristenbureau om te weten te komen waar zich de dichtstbijzijnde garage bevindt.

Links rijden

De minimumleeftijd om te mogen autorijden is in Engeland 17 jaar. Er wordt gereden op de linker

weghelft en rechts ingehaald. Het is raadzaam de eerste kilometers niet al te hard te rijden. De juiste reflexen en het zelfvertrouwen komen vanzelf wanneer de basisregels worden gevolgd op dezelfde strikte wijze als de Britse chauffeurs dat doen. Blijf rustig, en wees beleefd (niet voorkruipen of toeteren) en zeer respectvol voor voetgangers (voetgangers hebben voorrang). Let op bij de eerste **rotondes**. Het verkeer gaat met de klok mee en voertuigen van rechts die zich al op de rotonde bevinden, hebben **voorrang**. Landweggetjes ten slotte zijn vaak erg smal en hebben geen berm. Rijd dus voorzichtig.

 *Naar het centrum van Londen zijn tolwegen (zie blz. 150).*

Nuttige termen

Clearway: verboden te parkeren.

Keep clear: ruimte vrijlaten om voertuigen door te laten.

Crossroads: kruispunt.

Dual carriageway: vierbaansweg met rijstroken die van elkaar gescheiden zijn door een middenberm.

Entry: ingang.

Exit: uitgang.

Forward: rechtdoor.

Filling station, petrol station: tankstation.

Get in lane: voorsorteren.

Give way: voorrang verlenen.

Junction: knooppunt (op autowegen onopvallend weergegeven met een nummer).

Left: links.

One way: eenrichtingsverkeer.

R (Ring Road): rondweg.

Reduce speed now: vaart minderen.

Right: rechts.

Roundabout: rotonde.

Service area: servicestation.

Stop children: stoppen, oversteekplaats voor kinderen.

Traffic lights: verkeerslichten. De lichten springen van rood op oranje op groen. Bij groen mag u pas rijden.

Zebra crossing: oversteekplaats voor voetgangers, aangegeven door twee knipperende oranje bollen aan weerszijden. Voetgangers hebben voorrang.

Snelheidsbeperkingen

Tenzij anders aangegeven gelden de volgende snelheidsbeperkingen:

- autoweg: 112 km/70 mijl per uur;

- buiten de bebouwde kom:

96 km/60 mijl per uur;

- vierbaansweg: 112 km/70 mijl per uur;

- binnen de bebouwde kom:

50 km/30 mijl per uur).

Wegennet

Autosnelweg – M voor Motorway. Blauwe borden. Op autowegen wordt geen tol geheven. Soms lopen ze door agglomeraties en kunnen dan plots worden onderbroken door verkeerslichten of rotondes.

Wees voorzichtig.

Hoofdwegen – A Aangegeven met de letter **A**. Groene borden.

Secundaire wegen – B Aangegeven met de letter **B**. Witte borden.

Diversion (omleiding)

Als u dit bord ziet, neem dan even de tijd om op de kaart te kijken voor een alternatieve route. In tegenstelling tot op het vasteland wordt hier alleen aangegeven dat een omleiding nodig is, maar er wordt geen alternatieve route aangegeven.

Parkeren

Met **gekleurde lijnen op straat** wordt aangegeven waar al dan niet

mag worden geparkeerd:

- **dubbele rode of gele lijn:** verboden te stoppen;

- **enkele gele lijn:** verboden te stoppen op de tijden die zijn aangegeven op de borden;

- **gele stippellijn:** parkeren toegestaan op bepaalde tijden.

De **Pay-and-Display**-parkeerplaatsen zijn aangegeven met blauwe borden met de letter P. Er zijn parkeerplaatsen voor **short stay** (1 uur en langer, ongeveer £ 2 per uur) en **long stay**, die goedkoper zijn (per dag ongeveer £ 4 tot £ 5).

De betaling vindt meestal vooraf plaats, via een parkeermeter.

In stadscentra zijn parkeergarages met meerdere verdiepingen te vinden, de **multi-storey car parks**.

In steden met een autovrij centrum bevinden zich **Park-and-Ride**-parkeerplaatsen aan de rand van de stad. Vanaf hier rijden gratis busjes naar het centrum.

Brandstof (petrol)

Alleen diesel (*diesel, fuel*) en loodvrije benzine (*unleaded*) zijn te koop. Er is **Premium** (octaan gehalte 95) of **Excellium**-benzine (octaan gehalte 98). Brandstof, en met name diesel, is er vrij duur.

Ook lpg is goed verkrijgbaar.

BANKEN

Openingstijden

In Engeland en Wales zijn de banken in principe open van maandag tot vrijdag, van 9.00 tot 15.30 uur. Sommige banken zijn ook op zaterdagochtend open.

Geldautomaten

U kunt met uw bankpas in het hele land contant geld opnemen uit geldautomaten. Sommige geldautomaten, langs de autosnelweg bijvoorbeeld, werken echter niet met buitenlandse kaarten. Veel banken hebben een ruimte met automaten die dag en nacht open

is. Op de automaten zijn de logo's aangegeven van kaarten die worden geaccepteerd, zoals Visa, Mastercard, Eurocard en American Express.

 Zie ook Geldzaken (blz. 19).

BEZICHTIGINGEN

Toegangsprijzen

Toegang tot de permanente collecties van de **grote musea** is **gratis**. Alleen voor tijdelijke tentoonstellingen moet entree worden betaald. Bij de ingang staat wel een collectebus voor giften.

Ook **kerkelijke gebouwen** zijn gratis, maar een **gift** wordt wel op prijs gesteld om tegemoet te komen aan de hoge restauratiekosten. Het gewenste bedrag van de gift wordt soms aangegeven.

Bijna alle musea en bezienswaardigheden waarvoor betaald moet worden werken met een tarief **'met gift'** (*with donation*) en 'zonder gift'. Het verschil tussen beide tarieven kan enkele tientallen pence schelen. Meestal zijn er ook speciale **kindertarieven** en **gezinstarieven**.

Pasjes en kortingen

Er zijn tal van pasjes verkrijgbaar voor de toegang tot diverse bezienswaardigheden, monumenten en musea, tegen zeer aantrekkelijke prijzen. Bestellen kan via internet: **www.visitbritainshop.com**.


Leden van de hierna genoemde organisaties voor het behoud van het natuurlijk en cultureel erfgoed van Engeland en Wales krijgen gratis toegang tot alle bezienswaardigheden. Lid worden van een dergelijke organisatie kan dus interessant zijn, afhankelijk van uw route en uw belangstelling. Bepaalde bezienswaardigheden worden beheerd door zowel English Heritage als de National Trust, maar dit wordt niet altijd vermeld. Het is dan ook aan te raden

om overal uw lidmaatschapskaart te tonen.

English Heritage – ☎ 0870 333 1181 - www.english-heritage.org.uk. Deze organisatie voor het behoud van het erfgoed beheert 400 bezienswaardigheden.

National Trust – ☎ 0844 800 1895 - www.nationaltrust.org.uk. National Trust beheert 250.000 ha, 1000 km kustlijn en 300 prestigieuze parken en gebouwen.

Cadw (Welsh Historic Monuments) – ☎ 0144 333 6000 - www.cadw.wales.gov.uk. De Cadw (hetgeen 'in stand houden' betekent in het Welsh), is een overheidsorganisatie voor de bescherming van het erfgoed en het milieu. De organisatie beheert 130 plaatsen en bijzondere eigendommen.

 **Goed om te weten** – Bij de beschrijving van bezienswaardigheden zijn de volgende **afkortingen** gebruikt om aan te geven welke organisatie voor het beheer zorgt:

EH: English Heritage;

NT: National Trust;

CADW: Welsh Historic Monuments.

Gidsen

Als u tijdens uw bezoek wilt worden rondgeleid door een gids, kunt u een beroep doen op de **Blue Badge Tourist Guides**. Dit zijn professionele gidsen die klassieke of aangepaste rondleidingen verzorgen en die u kunt reserveren bij de toeristenbureaus. Steeds meer mensen kiezen ook voor de **'Meet and Greet'**-formule, waarbij vrijwilligers bezoekers ontvangen en rondleiden in hun stad (inlichtingen bij de toeristenbureaus).

'BREAKFAST'

Het ontbijt is in Groot-Brittannië een waar instituut. U kunt kiezen uit thee of koffie (vaak vrij slap), wit brood (*white*) of volkorenbrood (*brown*), en gebakken (*fried*) of gekookte (*boiled*) eieren of roereieren

(*scrambled*). De eieren worden meestal geserveerd met gebakken tomaten, champignons, witte bonen in tomatensaus (*baked beans*), worstjes, bacon en/of bloedworst. In afwachting van de warme gerechten die op tafel komen, nemen de Britten wat vruchtensap en corn-flakes met koude melk.

ELEKTRICITEIT

Het voltage in Groot-Brittannië is 230 V (50 Hz), wisselstroom, net als bij ons. De stopcontacten zijn driepolig. Als u elektrische apparaten meeneemt, moet u in eigen land of bij aankomst een **adapter** aanschaffen (te koop bij Boots, drogisterijen, op de boot of op het vliegveld). U hebt het model 'Europe to UK' nodig.

GEZONDHEID

Apotheken

Afgezien van lokale apotheken zijn er op veel plaatsen vestigingen van **Boots** en **Superdrug** te vinden. Ze verlenen de diensten van apotheken en drogisterijen (Boots verkoopt medicijnen). Neem de benodigde recepten mee als u ter plaatse medicijnen moet bijbestellen.

Artsen

U kunt rechtstreeks naar een van de medische privéklinieken in Londen gaan, de zogenoemde **Medicentres**. Na een doktersbezoek ontvangt u een recept. Voor het adres van het dichtstbijzijnde Medicentre kunt u bellen naar: ☎ 0870 600 0870.

Er zijn in Londen en in de rest van het land ook **NHS Centres**, die een onderdeel vormen van het Britse gezondheidssysteem (*National Health Service*). U kunt er zonder afspraak terecht bij verplegend personeel. Sommige vormen van zorg zijn tegen betaling.

 **Goed om te weten** – Bij de toe-

MATEN, GEWICHTEN EN AFSTANDEN	
1 ounce	25 g
0,04 ounce	1 g
1 yard	0,92 m
1,09 yard	1 m
1 pound	0,45 kg
2,20 pounds	1 kg
1 mile	1,61 km
0,62 miles	1 km
1 pint	0,57 liter
1,76 pint	1 liter

ristenbureaus kunt u de adressen opvragen van artsen.

Ziekenhuizen

Buitenlandse toeristen worden gratis behandeld bij de eerstehulppossten van de openbare ziekenhuizen (zie blz. 18).

MEDIA

Kranten

The Times, *The Financial Times*, *The Daily Telegraph*, *Daily Express*, *The Guardian*, *The Independent* en *The Daily Mail* liggen dagelijks uitgestald bij de tijdschriftenkiosken. De schandaalbladen (*tabloids*) zijn erg populair. Bladen als *The Sun* en de *Daily Mirror* richten zich vooral op de koninklijke familie en sterren van allerlei slag.

Televisie

De Engelse tv staat bekend om haar originaliteit en de kwaliteit van de programma's. De BBC is de bekende publieke omroep. BBC One zendt populaire programma's en series uit. Op BBC Two is kwalitatief wat beter vermaak te zien en BBC Three en Four vullen het aanbod aan. ITV en Channel 4 zijn de belangrijkste commerciële zenders.



Het zuidwesten **2**

Michelinkaart 713 EJ15-18

▶ BRISTOL★★	270
▶ BATH★★★	281
▶ WELLS★★	292
▶ GLOUCESTER★, CHELTENHAM★ EN RONDRIET	301
▶ DE COTSWOLDS★★★★: RONDRIET	312
▶ DEVIZES	321
▶ SALISBURY★★	326
▶ BOURNEMOUTH EN RONDRIET	333
▶ DORCHESTER★ EN DE JURASSIC COAST★★	338
▶ SHERBORNE★	344
▶ EXETER★★	348
▶ DARTMOUTH★★	353
▶ PLYMOUTH★ EN RONDRIET	359
▶ CORNWALL★★★★: RONDRIET	373
▶ ILFRACOMBE EN RONDRIET	393
▶ EXMOOR★★: RONDRIET	397

Bristol



432.500 inwoners

Deze altijd levendige studentenstad heeft onmiskenbaar charme. De haven, die zo'n belangrijke plaats inneemt in het leven van Bristol, herinnert aan de grote zeereizen van weleer, toen scheepvaarders op zoek gingen naar specerijen en duurzame houtsoorten. Tegenwoordig zijn de pakhuizen hier, net als in veel andere Britse steden, omgebouwd tot restaurants, theaterzalen of kunstgaleries.



ADRESBOEKJE: BLZ. 278

INLICHTINGEN

Toeristenbureau – 1 Canon's Rd - ☎ 0906 711 2191 - visitbristol.co.uk - 11.00-16.00 u; schoolvak.: 11.00-17.00 u. Via de website zijn gratis apps te downloaden, evenals audiotours door de stad in mp3.

LIGGING

Regiokaart blz. 268-269 CD1-2, plattegronden blz. 272 en 273. Bristol ligt aan de monding van de Severn en domineert het **Bristol Channel**, de zeearm die Zuidwest-Engeland scheidt van Wales. De stad ligt aan de M5 (Birmingham-zuidwesten) en de M4 (Londen-Cardiff-Swansea). Vanaf afslag 18 van de M5 naar het centrum rijdt u langs de Avon, die her en der door spectaculaire kloven en onder de beroemde hangbrug van Clifton door stroomt. Parkeer in de omgeving van de kathedraal: op College Street of ondergronds onder Millenium Square. Afslag 19 van de M4 komt uit op de M32. Er is parkeergelegenheid aan weerszijden van de rondweg.

AANRADERS

De kathedraal en de havenwijk.

PLANNING

Ga uit van een dag om Bristol te bekijken.

MET KINDEREN

Explore-at-Bristol, de activiteiten van M Shed en de Bristol Zoological Gardens.

Wandelen Plattegronden blz. 272 en 273

★ HARBOURSIDE Plattegrond I AB, plattegrond II C3

Het hart van **Harbourside** wordt gevormd door de voormalige pakhuizen, zoals die aan Bordeaux Quay en Old Leadworks, die omgebouwd zijn tot cafés, restaurants en winkeltjes. Er heerst hier dag en nacht een gezellige bedrijvigheid. Het ernaast gelegen **Millenium Square** is een fraai verlicht groot plein met fontein en beeldhouwwerken van plaatselijke kunstenaars. Eromheen staan moderne, soms gedurfde gebouwen, zoals het cirkelvormige **Canons House** met zijn ronde gevels (in 1989-1990 gebouwd door Arup Associates of London voor de Lloyd's Bank).



Boten in de haven van Bristol

T. Bognar / Photonostop

★ **At-Bristol** Plattegrond II C3

☎ (0845 345 1235) - www.at-bristol.org.uk - 10.00-17.00, za en zo, feestd. en schoolvak. 10.00-18.00 u, toegang tot 1.30 uur voor sluitingstijd - £ 13,90 (kinderen £ 8,95).

👤 **Explore-at-Bristol** is een interactief centrum dat gevestigd is in een oude spoorweghangar. Het centrum richt zich op onderzoek en educatie door middel van interactieve maquettes en touchscreens. De tentoonstellingen gaan over de mens en zijn zintuigen, natuurverschijnselen, bouwkunde en communicatie. Sinds 2015 zit hier een uniek 3D-planetarium.

Verder kunnen bezoekers muziek componeren, de publieke opinie peilen via het binaire stelsel, en een virtueel partijtje volleybal of een 3D-versie van boter-kaas-en-eieren spelen.

Een deel van de tentoonstelling van het voormalige Wildwalk-at-Bristol maakt nu ook deel uit van Explore-at-Bristol. De planten en dieren zijn ondergebracht bij diverse dierentuinen.

Peros Bridge Plattegrond II C3

Deze loopbrug, die in 1999 werd ontworpen door Ellis O'Connell, overbrugt **St Augustine's Reach**, het laatste deel van de Frome, een zijrivier van de Avon, waarvan de bovenloop sinds 1937 ondergronds stroomt. In de voormalige pakhuizen op de kades zijn nu cafés en restaurants gevestigd.

*Sla na de loopbrug rechts af en steek de Swing Bridge over net voorbij het voormalige pakhuis van Bush Teas (ronds 1830) waarin nu het **Arnolfini Arts Centre** is gevestigd. Ga na de brug naar rechts.*

Spike Island Plattegronden I en II

Dit smalle, langgerekte eiland wordt begrensd door de haven en de Avon.

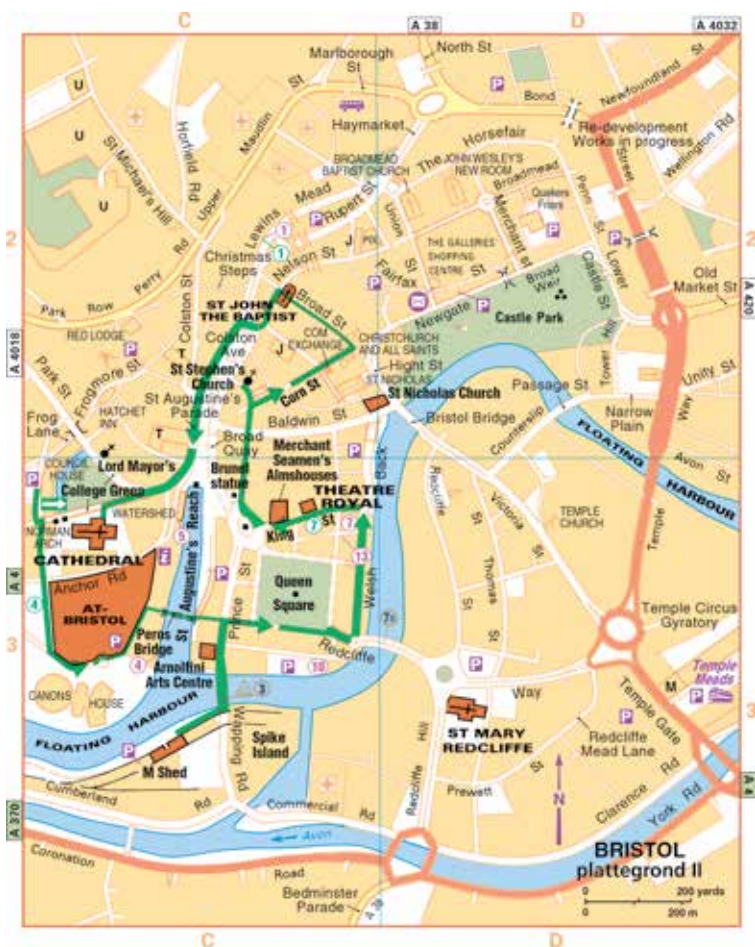
M Shed – **Plattegrond II C3** - *Prince's Wharf, Wapping Road* - ☎ (0117) 352 6600 - www.mshed.org - ♿ - di-vr en ma op feestd. 10.00-17.00, za en zo 18.00 u - gift van £ 2.

👤 Het museum, dat is ondergebracht in een pakhuis uit 1950, schenkt aandacht aan de geschiedenis van Bristol en zijn invloed wereldwijd. De zaal beneden geeft informatie over de stad door de eeuwen heen, haar economie,

HET ZUIDWESTEN

haar maritieme verleden. Het is een leuke zaal voor kinderen, met een oude bus waarin ze mogen rondkijken. Op de eerste verdieping van het gebouw wordt zonder terughoudendheid aandacht geschonken aan de slavenhandel waarbij Bristol betrokken was. U ziet voorwerpen, afbeeldingen en bordjes met uitleg. De buitenactiviteiten van het museum zijn ook heel leuk, zoals het bedienen van een kraan op ware grootte op de kade.

★ **Brunel's SS Great Britain** – **Plattegrond I** - Great Western Dockyard, Gas Ferry Road ☎ (0117) 926 0680 - www.ssgreatbritain.org - ♿ - 10.00-17.30 u (nov.-maart 16.30 u), toegang tot 1 uur voor sluitingstijd - £ 13,75 (kinderen £ 7) - cafeteria. De SS Great Britain (98 m lang en 16 m breed) werd in 1843 te water gelaten en was het eerste metalen schip met schroef dat de oversteek over de Atlantische



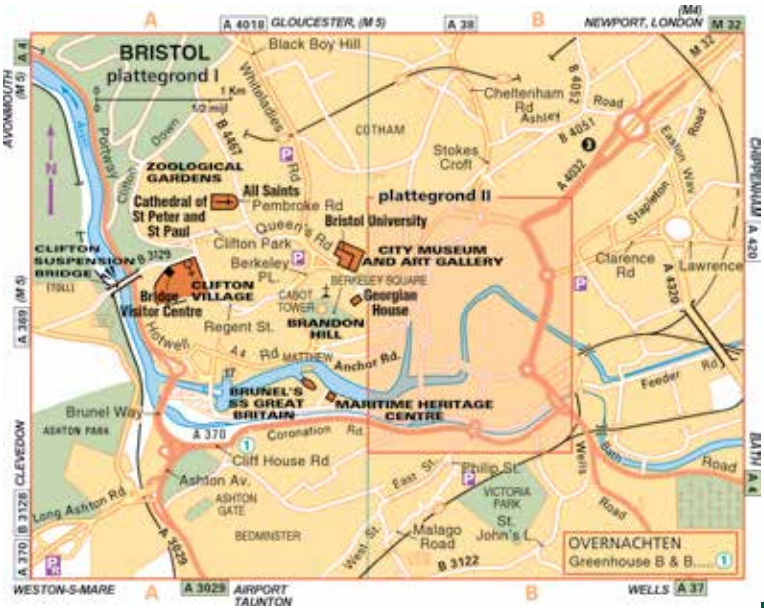
OVERNACHTEN

Hotel du Vin.....	1
Ibis.....	4
Premier Travel Inn.....	7

UIT ETEN

Bistro.....	1
Bordeaux Quay.....	4
Harbourside.....	5

Loch Fyne.....	7
Riverstation.....	10
The Llandoger Trow.....	13



Oceaan maakte. Het schip staat tentoongesteld in het oorspronkelijke droogdok. Het museum is gewijd aan het innovatieve werk van **Brunel** (zie kader blz. 276), aan dit legendarische grote schip en aan de scheepsbouw in Bristol sinds de 18de eeuw. Er is ook een verzameling modellen en tekeningen van schepen te zien die de overgang van zeilschepen naar stoom- en dieselschepen en van hout naar staal illustreren in de periode dat hier schepen gebouwd werden, van 1773 tot 1976.

Keer terug naar Swing Bridge en ga rechtsaf tegenover Pero's Bridge de kleine Farr's Lane in.

OLD CITY Plattegrond II C2-3

Het oude centrum ligt op een soort rechthoekig schiereiland tussen St Augustine's Reach en de haven, rondom het grote, vierkante **Queen Square**. Rond dit plein staan enkele fraaie woningen en sinds 1736 staat er het ruitersstandbeeld van koning Willem III, die gekleed is als Romeinse keizer.

Ga de brug opnieuw over en sla rechts af Welsh Back in.

King Street C3

Langs deze straat liggen aan de kant van de haven pubs uit de 17de eeuw en pakhuizen uit de 18de en 19de eeuw. Aan deze straat ligt ook het **Theatre Royal★★**, de oudste theaterzaal van het land die nog in gebruik is, ingewijd in 1766. Verderop ligt het met gekleurde wapenschilden gedecoreerde **Merchant Seamen's Almshouses★** (rusthuizen voor zeelieden, in 1544 gebouwd en uitgebreid in 1696).

Loop Prince Street door (aan de linkerkant ziet u een beeld van Brunel) en ga rechts Baldwin Street in. Neem vervolgens links Corn Street en sla in die straat nog een keer links af.

Vertaling	Mieke Moors, Bep Fontijn, Karin Snoep, Marian van der Ster
Eindredactie	Jaap Verschoor
Boekverzorging	Asterisk*, Amsterdam
Omslagfoto	Shutterstock/Rainprel
Oorspronkelijke titel	Angleterre
Oorspronkelijke uitgever	Michelin, Parijs
Uitgevers	Philippe Orain (Michelin, Parijs) Lieven Defour (Lannoo, Tielt)
Eindredactie	Catherine Guégan, Alexandra Forterre
Redactie	Marie-Isabelle Corradi, Mélanie des Monstiers, Mélanie Cornière, Séverine Cachat, Pierre Plantier, Sarah Sergent, Sophie Tesson, Guillaume d'Oléac d'Ourche Christelle Le Déan
Grafisch ontwerp	Keppie&Keppie, Varsenare
Omslagontwerp	Denis Rasse, Thierry Lemasson
Cartografie	Contains Ordnance Survey data © Crown copyright and database right 2013. Code-Point® Open data: Contains Royal Mail data © Royal Mail copyright and database right 2013
Met dank aan	Charlotte Barrow, Visit Brighton; Therese Heslop, Canterbury Cathedral; Nathalie Boulier, Portsmouth Museums & Visitor Services; Didier Broussard, Marie Bertin © by Stefan Helders www.world-gazetteer.com (bevolkingscijfers)

© Michelin, 2015

© Cartografie: Michelin

© Nederlandse tekst: Uitgeverij Lannoo nv, Tielt, 2016

Het redactieteam heeft de grootste zorg besteed aan de samenstelling en de controle van deze gids. Maar omdat de gegevens voortdurend gewijzigd worden, moet de praktische informatie (prijzen, adressen, bezoeken, telefoonnummers, bezienwaardigheden, internetadressen) worden beschouwd als een aanwijzing. Het is dan ook best mogelijk dat bepaalde info bij het verschijnen van deze gids niet helemaal correct of volledig is. Wij kunnen daar niet verantwoordelijk voor worden gesteld.

Deze gids bestaat voor en door u; u bewijst ons dan ook een grote dienst door eventuele tekortkomingen of vergissingen te melden. Aarzel niet om ons uw opmerkingen en suggesties over de inhoud van deze gids mee te delen. Bij een eerstvolgende bijgewerkte editie zullen wij daar rekening mee houden.

Contactadres

De Groene Reisgids
Uitgeverij Lannoo
Kasteelstraat 97
B-8700 Tielt
degroenereisgids@lannoo.be

De Groene Reisgids
Uitgeverij Terra Lannoo bv
Papiermolen 14-24
NL-3994 DK Houten
degroenereisgids@terralannoo.nl

www.lannoo.com

D/2016/45/182 - NUR 512

ISBN 978 94 014 3115 6

Niets uit deze uitgave mag worden verveelvoudigd en/of openbaar gemaakt door middel van druk, fotokopie, microfilm of op welke wijze ook zonder voorafgaande schriftelijke toestemming van de uitgever.